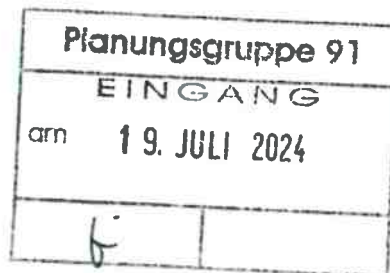




Thüringer Landesamt für Umwelt, Bergbau und Naturschutz
(Behördenzentrale) Göschwitzer Straße 41, 07745 Jena

Planungsgruppe 91 Ingenieurgesellschaft
Jägerstraße 7
99867 Gotha



Ihr Zeichen:

Ihre Nachricht vom:
19. Juni 2024

Unser Zeichen:
(bitte bei Antwort angeben)
5070-82-3447/2139-1-
82577/2024

Jena
17. Juli 2024

Gebündelte Gesamtstellungnahme zum Vorentwurf des Bebauungsplanes Nr. 9 „Neubau eines Penny-Marktes mit Bäckereifiliale, Café und Imbiss/Außenbereich und Photovoltaik-Freiflächenanlage“ der Gemeinde Am Ohmberg, OT Bischofferode, Eichsfeldkreis

- Beteiligung der Träger öffentlicher Belange gemäß § 4 BauGB und ThürStAnz Nr. 34/2005, S. 1538-1548 -

Sehr geehrte Damen und Herren,

nach Prüfung der eingereichten Unterlagen zu o. g. Vorhaben hinsichtlich der vom Thüringer Landesamt für Umwelt, Bergbau und Naturschutz (TLUBN) zu vertretenden öffentlichen Belange

- des Naturschutzes und der Landschaftspflege (Abteilung 3),
- der Wasserwirtschaft (Abteilung 4),
- des wasserrechtlichen Vollzuges (Abteilung 5),
- des Immissionsschutzes und der Abfallwirtschaft (Abteilung 6),
- der Immissionsüberwachung und der abfallrechtlichen Überwachung (Abteilung 7),
- des Geologischen Landesdienstes und des Bergbaus (Abteilung 8)

übergebe ich Ihnen in der Anlage die gebündelte Stellungnahme des TLUBN.

Mit freundlichen Grüßen
Im Auftrag



Thüringer Landesamt für Umwelt,
Bergbau und Naturschutz (TLUBN)
Göschwitzer Straße 41
07745 Jena

Post-toeb@tlubn.thueringen.de
www.tlubn.thueringen.de
USt.-ID: 812070140

Umfangreiche Informationen zu Themen wie Geologie, Bodenkunde, Seismologie, Naturschutz, Hydrologie, Hochwassermanagement, Gewässerschutz, Luft, Lärm und unzerschnittenen verkehrsarmen Räumen finden Sie im Kartendienst des TLUBN (www.tlubn.thueringen.de/kartendienst). Für eine schnellere und effizientere Bearbeitung Ihrer Anträge wird um die Bereitstellung von GIS-Daten im Shape-Format gebeten.

Bei Zugänglichmachung der gebündelten Stellungnahme durch Dritte - insbesondere in elektronischer Form - wird um Anonymisierung der personenbezogenen Kontaktdaten in geeigneter Form gebeten. Allgemeine Informationen zum Datenschutz im TLUBN finden Sie im Internet auf der Seite www.tlubn.thueringen.de/datenschutz.

Informationen zum Umgang mit Ihren Daten im TLUBN und zu Ihren Rechten nach der EU-DSGVO finden Sie im Internet auf der Seite www.tlubn.thueringen.de/datenschutz

Abteilung 3: Naturschutz und Landschaftspflege

Belange des Naturschutzes und der Landschaftspflege



- keine Betroffenheit
- keine Bedenken
- Bedenken/Einwendungen
- Stellungnahme, Hinweise, Informationen

Die Zuständigkeit für die Wahrnehmung der Belange des Naturschutzes und der Landschaftspflege in diesem Verfahren liegt vollständig bei der unteren Naturschutzbehörde im örtlich zuständigen Landratsamt.

Ob Geschützte Landschaftsbestandteile/Flächennaturdenkmale, Naturdenkmale, gesetzlich geschützte Biotop oder artenschutzrechtliche Belange betroffen sind und die Eingriffsregelung gem. § 13 ff. Bundesnaturschutzgesetz i. V. m. § 5 ff. Thüringer Naturschutzgesetz korrekt abgearbeitet wurde, wurde nicht geprüft.

Abteilung 4: Wasserwirtschaft

Belange der Wasserwirtschaft



- keine Betroffenheit
- keine Bedenken
- Bedenken/Einwendungen
- Stellungnahme, Hinweise, Informationen

Informationen

Die Abteilung 4 nimmt nicht als verwaltende Stelle des wasserwirtschaftlichen Grundbesitzes der öffentlichen Hand Stellung. Die fachlichen Anforderungen, die sich aus der Gewässerunterhaltung des Referates 44, Gewässerunterhaltung, bzw. aus den eigenen Planungen der Referate 43, Flussgebietsmanagement, und 45, Wasserbau, ergeben, sind im Fall, dass wasserwirtschaftlicher Grundbesitz des Freistaates Thüringen betroffen ist, auch als Stellungnahme des Grundstückseigentümers zu werten. Die weiteren privatrechtlichen Belange (Kauf, Verkauf, Dienstbarkeiten, Auflösung von Pachtverträgen etc.), die bei einer Projektumsetzung erforderlich werden, hat der Projektträger im Zuge der (Teil-)Projektumsetzung mit den Betroffenen gesondert abzustimmen und zu vereinbaren.

Abteilung 5: Wasserrechtlicher Vollzug

Belange Abwasser, Zulassungsverfahren an Gewässern I. Ordnung, Grundwasser, Durchgängigkeit, Wasserschutzgebiete, Wismut- und Kalibergbau

Hinweis

Diese Stellungnahme berücksichtigt nur die Belange der Wasserwirtschaft, für die die obere Wasserbehörde gemäß § 61 Abs. 2 ThürWG zuständig ist. Die von der unteren Wasserbehörde (§ 61 Abs. 1 ThürWG) zu vertretenden Belange sind nicht berücksichtigt und gesondert abzufragen.

Belange Abwasserabgabe



- keine Betroffenheit
- keine Bedenken
- Bedenken/Einwendungen
- Stellungnahme, Hinweise, Informationen

Belange Wasserrechtlicher Zulassungsverfahren/Wismut/Kali



- keine Betroffenheit
- keine Bedenken
- Bedenken/Einwendungen
- Stellungnahme, Hinweise, Informationen

Zuständigkeit

Gemäß § 59 Abs. 2 i. V. m. § 61 Abs. 2 Nr. 23 Thüringer Wassergesetz (ThürWG) vom 28.05.2019, verkündet als Artikel 1 des Thüringer Gesetzes zur Neuordnung des Wasserwirtschaftsrechts vom 28.05.2019 (GVBl. S. 74), das zuletzt durch Artikel 17 des Gesetzes vom 11.06.2020 (GVBl. S. 277, 285) geändert worden ist, ist das TLUBN als obere Wasserbehörde zuständig für wasserrechtliche Angelegenheiten nach den Bestimmungen des WHG und des ThürWG bei Vorhaben, die in Zusammenhang mit dem Kalibergbau stehen. Gemäß dem Geschäftsverteilungsplan des TLUBN in der Fassung vom 01.07.2024 ist das Referat 52 zuständig für die Abgabe von Stellungnahmen im Zusammenhang mit der Einstellung des Wismutbergbaus und dem Kalibergbau.

Stellungnahme


Die im Geltungsbereich des Bebauungsplans Nr. 9 Penny Markt Bischofferode verlaufende Haldenwasserleitung Bischofferode-Wipperdorf der LMBV ist von zentraler Bedeutung für das System der Salzlastersteuerung im Südharz. Eine Beeinträchtigung des Leitungsbetriebes infolge der geplanten Nutzung oder der damit verbundenen Baumaßnahmen ist auszuschließen.

Belange Grundwasser, Wasserschutzgebiete



- keine Betroffenheit
- keine Bedenken
- Bedenken/Einwendungen
- Stellungnahme, Hinweise, Informationen

Belange Zulassungsverfahren Abwasser



- keine Betroffenheit
- keine Bedenken
- Bedenken/Einwendungen
- Stellungnahme, Hinweise, Informationen

Abteilung 6: Immissionsschutz und Abfallwirtschaft

Belange des Immissionsschutzes



- keine Betroffenheit
- keine Bedenken
- Bedenken/Einwendungen
- Stellungnahme, Hinweise, Informationen

Belange Abfallrechtliche Zulassungen



- keine Betroffenheit
- keine Bedenken
- Bedenken/Einwendungen
- Stellungnahme, Hinweise, Informationen

Abteilung 7: Immissionsüberwachung, Bodenschutz und Altlasten

Belange der Immissionsüberwachung



- keine Betroffenheit
- keine Bedenken
- Bedenken/Einwendungen
- Stellungnahme, Hinweise, Informationen

Planungsgrundsatz

Bei dem Vorhaben wird der Planungsgrundsatz des § 50 BImSchG eingehalten.

Einhaltung der Orientierungswerte der DIN 18005, Teil 1

Ob die Orientierungswerte der DIN 18005, Teil 1 im Plangebiet überschritten werden, bedarf einer entsprechenden Untersuchung. Auf tiefere Untersuchungen kann dann verzichtet werden, wenn bereits bei einer groben Abschätzung festgestellt wird, dass keine Überschreitungen der Orientierungswerte der DIN 18005, Teil 1 zu erwarten sind.

Werden die v. g. Orientierungswerte in einem oder mehreren Bereichen des Plangebietes überschritten, sind zielführende aktive oder passive Schallschutzmaßnahmen in der Planung aufzuführen.

Einhaltung der Werte der DIN 4109


Die bauliche Ausführung von Gebäuden hat so zu erfolgen, dass die in der DIN 4109 aufgeführten Werte nicht überschritten werden.

Hinweise

AVV Baulärm: Während der Bauphase ist sicherzustellen, dass die in der Allgemeinen Verwaltungsvorschrift zum Schutz gegen Baulärm - Geräuschimmissionen - (AVV Baulärm vom 19.08.1970) festgesetzten Immissionsrichtwerte für die betroffenen Gebiete während der Tagzeit und vor allem während der Nachtzeit eingehalten werden. Dabei gilt als Nachtzeit die Zeit von 20:00 bis 7:00 Uhr.

12. BImSchV - Störfallverordnung: Im Umfeld des Vorhabens befindet sich in einem Umkreis von 3 km keine der Störfallverordnung unterliegende Anlage.

Belange Abfallrechtliche Überwachung



- keine Betroffenheit
- keine Bedenken
- Bedenken/Einwendungen
- Stellungnahme, Hinweise, Informationen

Abteilung 8: Geologischer Landesdienst und Bergbau

Hinweise zum Geologiedatengesetz (GeolDG)

Geologische Untersuchungen - Erdaufschlüsse (Bohrungen, Messstellen) sowie geophysikalische oder geochemische Messungen - sind gemäß § 8 Geologiedatengesetz (GeolDG) spätestens zwei Wochen vor Baubeginn unaufgefordert beim Thüringer Landesamt für Umwelt, Bergbau und Naturschutz (TLUBN) anzuzeigen. Weiterhin sind die Ergebnisse (Bohrdokumentation, Messdaten, Test- und Laboranalysen, Pumpversuchsergebnisse, Lagepläne u. ä.) gemäß § 9 GeolDG spätestens drei Monate nach Abschluss der Untersuchungen unaufgefordert durch die Auftraggeber oder die beauftragten Firmen vorzugsweise elektronisch zu übergeben. Es wird gebeten, in den Ausschreibungs- und Planungsunterlagen auf diese Pflicht hinzuweisen. Die entsprechenden Formulare und Merkblätter sind unter <https://tlubn.thueringen.de/geologie-bergbau/geologie-und-boden/geologiedatengesetz> verfügbar. Für die Übermittlung steht die E-Mail-Adresse poststelle@tlubn.thueringen.de zur Verfügung.

Rechtsgrundlagen sind das „Gesetz zur staatlichen geologischen Landesaufnahme sowie zur Übermittlung, Sicherung und öffentlichen Bereitstellung geologischer Daten und zur Zurverfügungstellung geologischer Daten zur Erfüllung öffentlicher Aufgaben“ (Geologiedatengesetz, GeolDG) in Verbindung mit der „Thüringer Bergrecht- und Geologiedaten-Zuständigkeitsverordnung“ (ThürBGZustVO).

Eventuell im Planungsgebiet vorhandene Bohrungsdaten können unter www.infogeo.de online recherchiert werden.

Belange Geologie/Rohstoffgeologie



- keine Betroffenheit
- keine Bedenken
- Bedenken/Einwendungen
- Stellungnahme, Hinweise, Informationen

Belange Ingenieurgeologie/Baugrundbewertung



- keine Betroffenheit
- keine Bedenken
- Bedenken/Einwendungen
- Stellungnahme, Hinweise, Informationen


Das Plangebiet befindet sich im Ausstrichbereich von Sandsteinfolgen des Mittleren Buntsandsteins. Diese Schichtenfolgen enthalten keinerlei leicht wasserlösliche sulfatische Einlagerungen (Anhydrit, Gips), welche unterirdisch abgelaugt werden könnten.

Die Schichten des Zechsteins mit subrosionsgefährdeten Gesteinen folgen unterhalb des Buntsandsteins erst in vergleichsweise großer Tiefe.

Derzeit sind dem TLUBN sowohl im Plangebiet selbst, als auch aus der näheren Umgebung keinerlei Subrosionsstrukturen (natürliche Erdfälle oder Senkungen) bekannt.

Aufgrund der geologischen Situation können Subrosionsauswirkungen weitgehend ausgeschlossen werden. Damit ergibt sich nach derzeitigem Kenntnisstand hinsichtlich Subrosion kein Gefährdungspotential (Georisiko) für das Plangebiet.

Belange Hydrogeologie/Grundwasserschutz



- keine Betroffenheit
- keine Bedenken
- Bedenken/Einwendungen
- Stellungnahme, Hinweise, Informationen

Belange Geotopschutz



- keine Betroffenheit
- keine Bedenken
- Bedenken/Einwendungen
- Stellungnahme, Hinweise, Informationen

Belange des Bergbaus/Altbergbaus



- keine Betroffenheit
- keine Bedenken
- Bedenken/Einwendungen
- Stellungnahme, Hinweise, Informationen

Die o. g. Planfläche liegt innerhalb des Bergwerkseigentums „Bischofferode-Nord“. Eigentümer ist die Lausitzer und Mitteldeutsche Bergbau-Verwaltungsgesellschaft mbH (LMBV mbH), c/o Lausitzer und Mitteldeutsche Bergbau-Verwaltungsgesellschaft mbH Bereich Kali-Spat-Erz, Sitz Senftenberg, Am Petersenschacht 9 in 99706 Sondershausen. Es finden keine bergbaulichen Aktivitäten mehr statt. Zur Überwachung der Tagesoberfläche in Bezug auf das aktuelle Senkungsgeschehen werden alle 4 Jahre ein Gesamtnivellement und im senkungsaktiven Bereich verdichtete Detailnivellementmessungen durchgeführt. Das letzte Gesamtnivellement stammt aus dem Jahre 2021. Im Ergebnis der Messung konnte festgestellt werden, dass die Senkungen in den ausgewiesenen Gebieten noch nicht abgeklungen sind. Es muss daher zukünftig mit weiteren Senkungen gerechnet werden. Es wird empfohlen, bei konkreten Baumaßnahmen eine marscheiderische Stellungnahme bezüglich erforderlicher Anpassungen und Sicherungsmaßnahmen bei dem o. g. Rechtsinhaber der Bergbauberechtigung einzuholen. Für den Planungsbereich liegen keine Hinweise auf Gefährdungen durch Altbergbau, Halden, Restlöcher und unterirdische Hohlräume im Sinne des Thüringer Altbergbau- und Unterirdische Hohlräume-Gesetzes (ThürABbUHG vom 23.05.2001) vor.